

Newsletter 01/2016 für die Gastgeber in der Gemeinde Burbach

Einbetten von Youtube-Videos auf der eigenen Homepage

Schritt 1:

Öffnen Sie Ihren Internet-Browser und steuern die Video-Plattform „Youtube“ unter www.youtube.de an.

Schritt 2:

Wählen Sie ein geeignetes Video, welches auf Ihrer Homepage eingebettet werden soll. Im folgenden Beispiel wird der Imagefilm der Gemeinde Burbach ausgewählt. Diesen erreichen Sie auch unter dem folgenden Link direkt: <https://www.youtube.com/watch?v=RakYgAXJ5lk>

Schritt 3:

Klicken Sie auf die Schaltfläche „Teilen“ wie unten im Bild dargestellt. Anschließend öffnet sich unterhalb ein neues Menü.

Schritt 4:

Klicken Sie auf die Schaltfläche „Einbetten“ wie unten im Bild dargestellt.

LOGA

YouTube DE

imagefilm gemeinde burbach

0:36 / 6:17

DOWNLOAD MP3

Imagefilm der Gemeinde Burbach

Gemeinde Burbach

Abonnieren 23

5.411

Hinzufügen Teilen

Schritt 3

Teilen Einbetten E-Mail

https://youtu.be/RakYgAXJ5lk

Start um: 0:36

Schritt 4

Schritt 5:

Kopieren Sie den Quellcode wie unten angezeigt. Markieren Sie dafür die Zeile, klicken auf die rechte Maustaste und wählen „kopieren“ (alternativ: Tastenkombination Strg + C).

Imagefilm der Gemeinde Burbach

Gemeinde Burbach

Abonnieren 23

5.411

Hinzufügen Teilen Mehr

Teilen Einbetten E-Mail

```
<iframe width="560" height="315" src="https://www.youtube.com/embed/RakYgAXJ5lk" frameborder="0" allowfullscreen></iframe>
```

MEHR ANZEIGEN

Veröffentlicht am 16.02.2016
Der offizielle Imagefilm der Gemeinde Burbach

**Schritt 5:
Diese Zeile
kopieren**

Anschließend können Sie den zuvor kopierten Quellcode auf Ihrer Homepage einbetten. Beachten Sie dabei, dass es sich um einen HTML-Code handelt. Dieser muss im Quellcode Ihrer Unterseite auf der Homepage eingebaut werden. Wie Sie auf den Quellcode zugreifen können, erfahren Sie von Ihrem Anbieter der Homepage.

Schritt 6 (optional):

Klicken Sie auf die Schaltfläche „Mehr Anzeigen“. Hier haben Sie die Möglichkeit, kleinere Änderungen am Quellcode vorzunehmen. Dadurch können Sie beispielsweise das eingebettete Videofenster größer oder kleiner darstellen.

Teilen Einbetten E-Mail

```
<iframe width="560" height="315" src="https://www.youtube.com/embed/RakYgAXJ5lk" frameborder="0" allowfullscreen></iframe>
```

Vorschau:

Imagefilm der Gemeinde Burbach

**Schritt 6:
Anpassung des
Quellcodes**

Videogröße: 560 x 315

- Nach Ende des Videos vorgeschlagene Videos anzeigen
- Player-Steuerelemente anzeigen
- Videotitel und Player-Aktionen anzeigen
- Erweiterten Datenschutzmodus aktivieren [?]

Durch die Wiedergabe von YouTube-Videos auf deiner Website stimmst du den [YouTube API-Nutzungsbedingungen](#) zu.

Einbetten eines Outdooractive-Karten auf Ihrer Homepage

Schritt 1:

Öffnen Sie Ihren Browser und steuern Sie die Seite <http://www.outdooractive.com/de/> an. Mit Outdooractive haben Sie die Möglichkeit, Widgets in Form von kleinen Übersichtskarten von Wandertouren auf Ihrer Homepage einzubetten. Die Übersicht aller Wandertouren in der Gemeinde Burbach erreichen Sie über den folgenden Link: <http://www.outdooractive.com/de/gemeinde/deutschland/nordrhein-westfalen/siegen-wittgenstein/burbach/1033960/> Hier können Sie sich eine Wanderung aussuchen, die auf der Homepage eingebettet werden soll. Klicken Sie dafür zunächst auf eine Wanderung. Im nachfolgenden Beispiel soll die Rothaarsteig-Spur „Trödelsteinpfad“ eingebettet werden.

Schritt 2:

Klicken Sie auf die Schaltfläche „Einbetten“ wie unten im Bild dargestellt.



Start > Touren > ROTHARSTEIG-SPUR „Trödelsteinpfad“ - Tanz auf dem Vulkan

< Zurück Tour hierher planen Merken GPX Drucken

ROTHARSTEIG-SPUR „Trödelsteinpfad“ - Tanz auf dem Vulkan

Themenweg • Siegerland-Wittgenstein

Quelle: Touristikverband Siegerland-Wittgenstein e.V.

2 / 3 Trödelsteinpfad Steine
Foto: Alexandre Staub, Gemeinde Burbach

Die Tour Details Wegbeschreibung Anreise Literatur

Über 10,2 km und 530 Höhenmeter führt Sie der Trödelsteinpfad vom tiefsten Punkt im Buchheller-Tal zum höchsten Punkt am Naturdenkmal „Trödelsteine“. Unterwegs erleben Sie neben den Besonderheiten der basaltartigen Burbacher Naturlandschaft im Übergang vom Rheinischen Schiefergebirge zahlreiche Beispiele aus dem historischen Eisenerzabbau.

Siegerland-Wittgenstein: Themenweg

Über 10,2 km und 530 Höhenmeter führt die **Trödelsteinpfad** vom tiefsten Punkt im Buchheller-Tal zum höchsten Punkt am Naturdenkmal „Trödelsteine“. Unterwegs erwartet die Wanderer landschaftliche Vielfalt und Siegerländer Bergbautradition, d. h. die besondere Burbacher Naturlandschaft im Übergang vom Rheinischen Schiefergebirge zum Westerwald, ihre basaltartige Landschaft und zahlreiche Beispiele aus dem historischen Eisenerzabbau.

Besonders schön: die Kombination aus abenteuerlichen Pfaden, mystischen Waldpassagen, idyllischen Wiesenlandschaften, tollen Aussichten und dem plätschernden Wasser.


Tipp: Am Ufer der Buchheller laden viele romantische Abschnitte zu einer Rast ein. Alternativ empfiehlt sich eine Einkehr bei Gastronomiebetrieben in Burbach.

Autorentipp
Nach der Wanderung freuen sich die Gastronomen auf Ihren Besuch. Sie laden Sie ein, sich bei frisch zubereiteten Genüssen und einem kühlen Getränk Ihre Eindrücke aus. Kleine Snacks bieten Ihnen Bäckereien, Metzgereien.

Schwierigkeit mit 2

| | | |
|----------|---|---------|
| Strecke | ↔ | 10,8 km |
| Dauer | 🕒 | 2:51 h |
| Aufstieg | ↗ | 353 m |
| Abstieg | ↘ | 353 m |

Eigenschaften
Rundtour Alle Details >

Wetter Heute

 Wolkig mit leichtem Regen
 0° / 8° C
 powered by MetGIS Zur Vorhersage >

Drucken GPX Fitness Einbetten

Schritt 2

Schritt 3:

Es erscheint ein neues Fenster. Stimmen Sie den AGB's zu. Es erscheint der Quellcode, den Sie für das Widget benötigen.

Kopieren Sie diesen. Markieren Sie dafür die Zeile, klicken auf die rechte Maustaste und wählen „kopieren“ (alternativ: Tastenkombination Strg + C). Beachten Sie dabei, dass es sich um einen HTML-Code handelt. Dieser muss im Quellcode Ihrer Unterseite auf der Homepage eingebaut werden. Wie Sie auf den Quellcode zugreifen können, erfahren Sie von Ihrem Anbieter der Homepage.